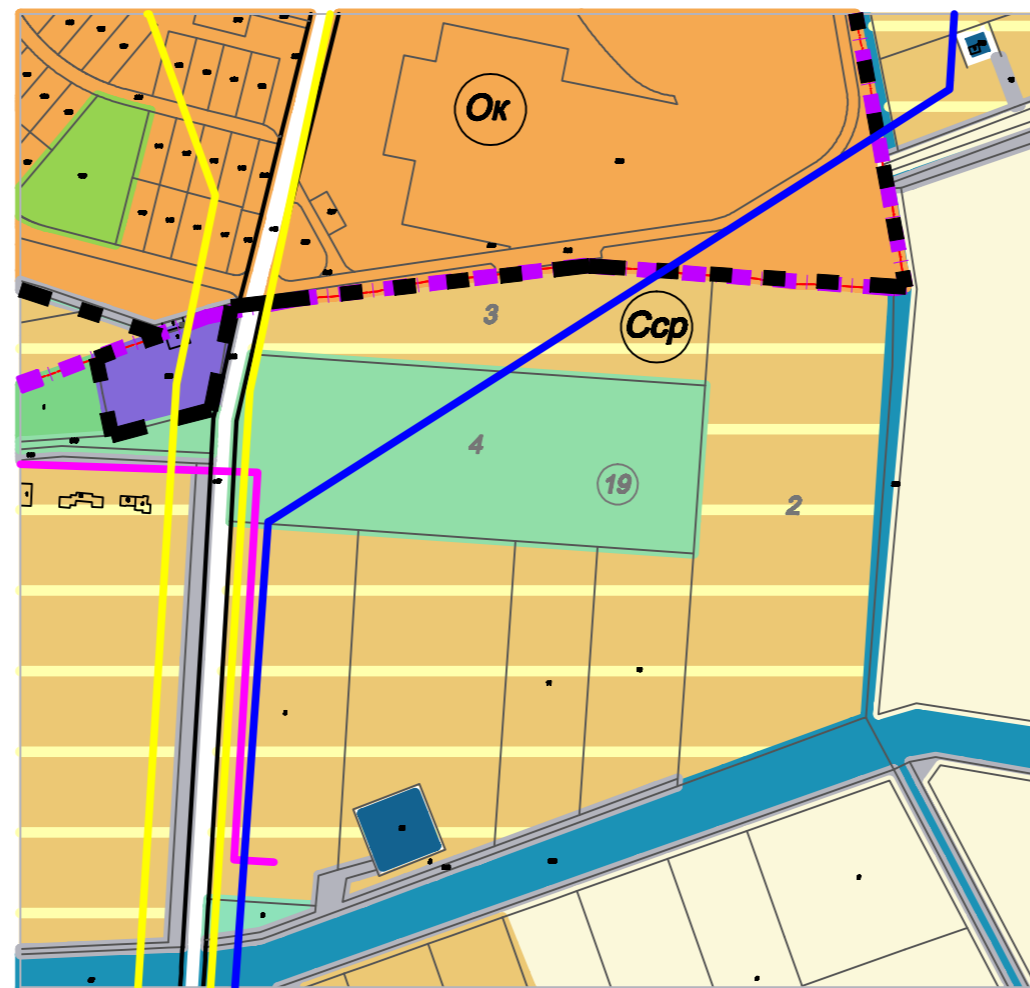
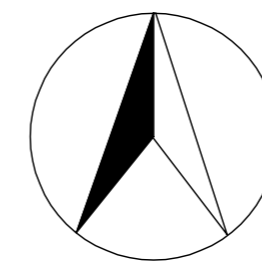


ИЗВАДКА ОТ ДЕЙСТВАЩ ОУП М 1:5000




ПРОЕКТ ЗА ИЗМЕНЕНИЕ НА ДЕЙСТВАЩ ОУП М 1:5000



- Ок КУРОРТНИ ЗОНИ И КОМПЛЕКСИ В ЗЕЛЕНА СРЕДА
- ЗЕМЕДЕЛСКА ТЕРИТОРИЯ ЗА НУЖДИТЕ НА СЕЛСКОТО СТОПАНСТВО
- ТЕРИТОРИИ С ПРОИЗВОДСТВЕНИ ФУНКЦИИ
- ПАСИЩА, ЛИВАДИ, МЕРИ
- ГОРИ И ХРАСТИ В ЗЕМЕДЕЛСКИТЕ ЗЕМИ
- ОБЩЕСТВЕН СЕЛИЩЕН ПАРК
- Ccp - ТЕРЕНИ ЗА ЗЕМЕДЕЛСКИ НУЖДИ С ВЪЗМОЖНОСТ ЗА ПРОМЯНА НА ПРЕДНАЗНАЧЕНИЕТО

- | | |
|--|--|
| <ul style="list-style-type: none"> СЕЛИЩНО ОБРАЗОВАНИЕ ЗЕМЛИЩНИ ГРАНИЦИ КАНАЛИ ВЕЛ 20квт. | <ul style="list-style-type: none"> ПЪТ ОБЩНСКИ ПЪТ Кл СрН 20квт. СЪОБЩИТЕЛЕН КАБЕЛ |
|--|--|



ВЪЗЛОЖИТЕЛ: "АГРОКОНСУЛТ 2004" ООД ПОДПИС:

ОБЕКТ: ИЗМЕНЕНИЕ НА ОБЩ УСТРОЙСТВЕН ПЛАН НА ОБЩИНА СЛИВЕН за територията в обхвата на имот 37530.19.3, м. „Кору тунджа“, землище с. Ковачите, гр. Сливен

ПРОЕКТАНТ: ПОДПИС:

арх. Мартин Койнов

Този чертеж е под защита на Закона за авторското право и сродните му права. Ползва се еднократно, само по предназначение.	ФАЗА:	ЧАСТ:	МАЩАБ:	ДАТА:	ЧЕРТЕЖ:
	ОП	Арх.	1:5000	2022	1

"Койнови"ООД, гр.Сливен, бул."Хаджи Димитър"14, офис 13, тел. 044/822394, моб. 0888478410, www.koinovi.com