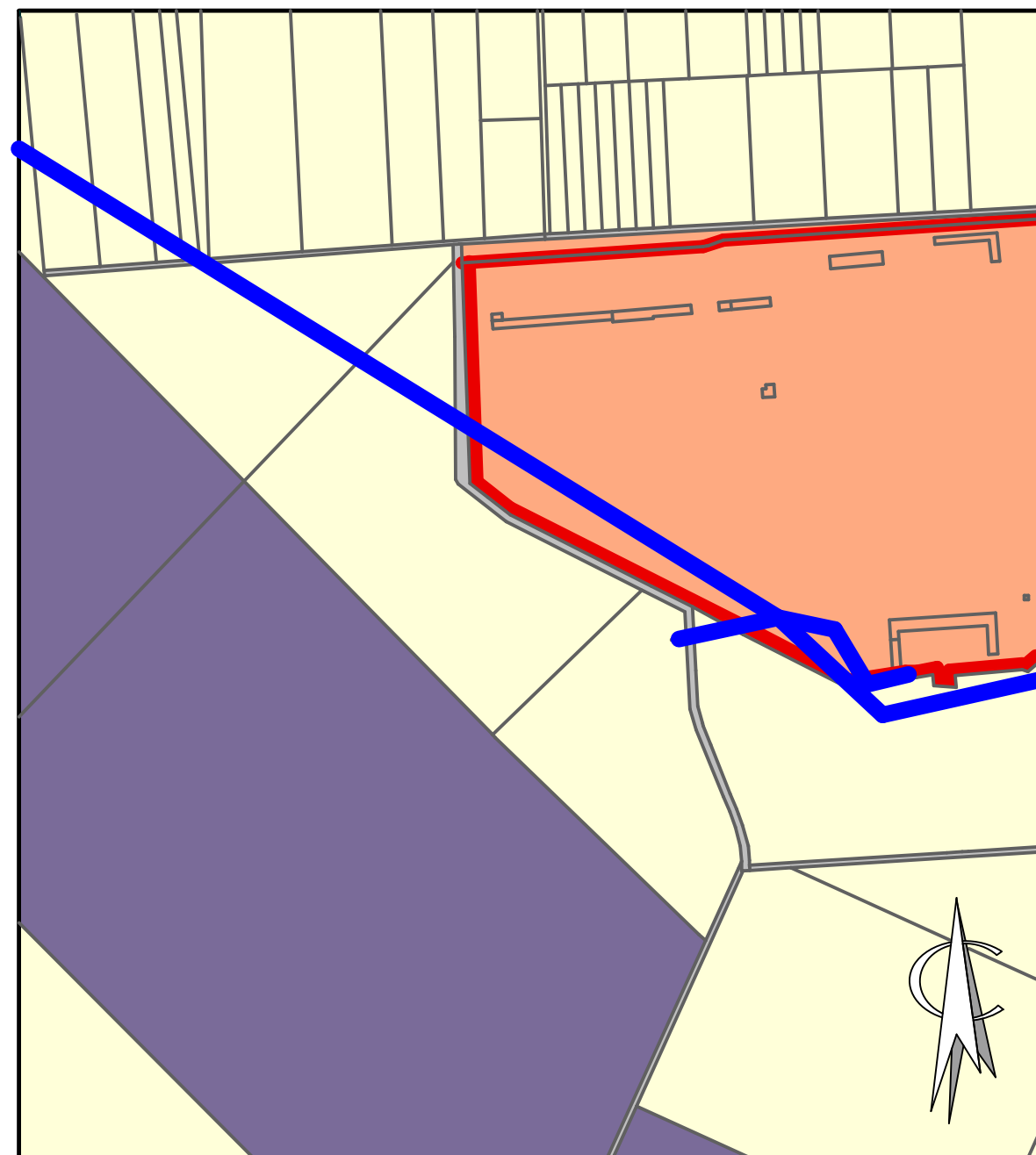
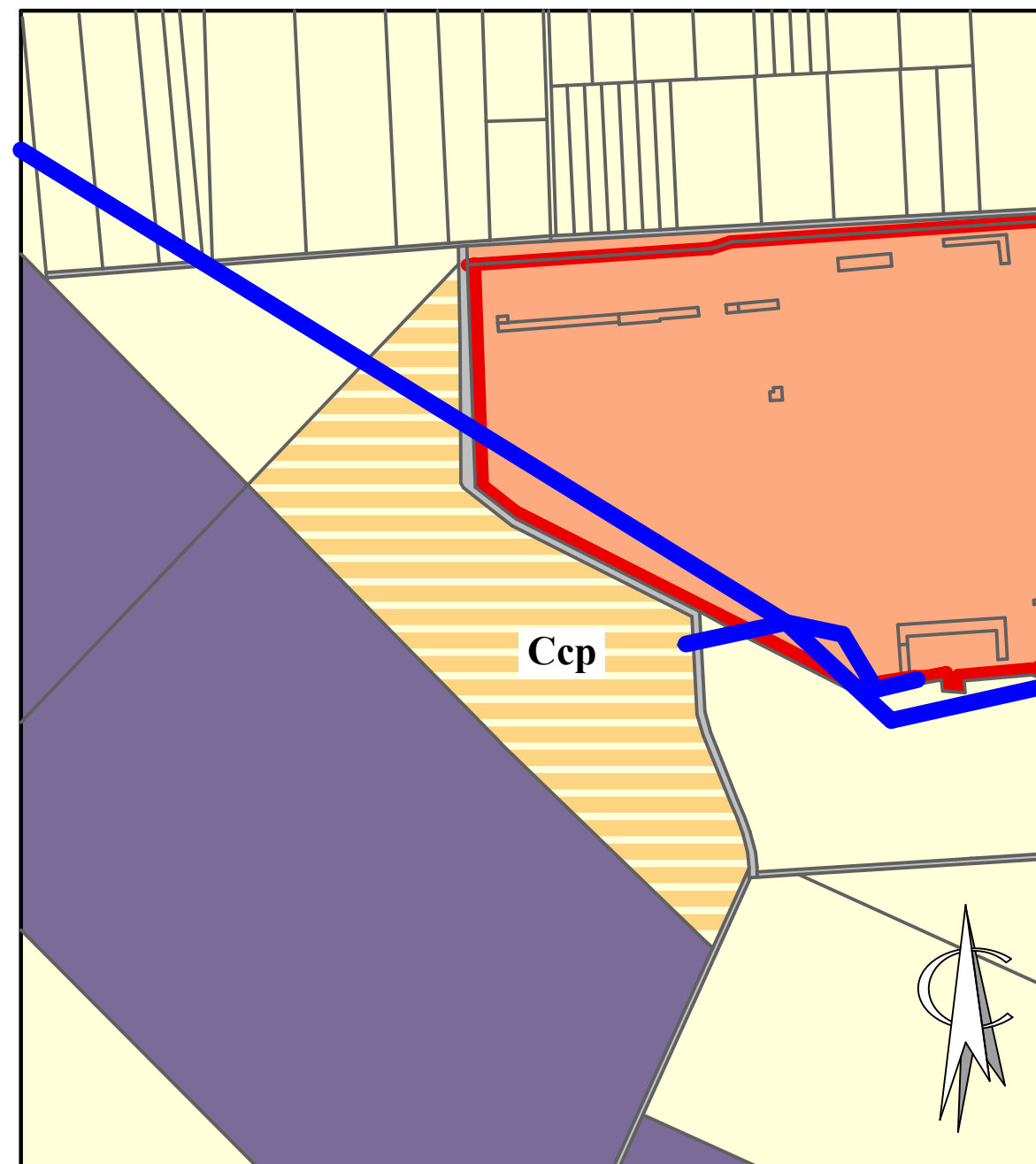


ИЗВАДКА ОТ
„ОБЩ УСТРОЙСТВЕН ПЛАН НА ОБЩИНА СЛИВЕН“
 за обхвата на ПИ 67338.76.31
 в м. „Сливенски кър“, землището на гр.Сливен,
 община Сливен

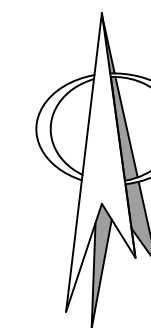


М 1:5000

ПРОЕКТ ЗА ИЗМЕНЕНИЕ НА
„ОБЩ УСТРОЙСТВЕН ПЛАН НА ОБЩИНА СЛИВЕН“
 за обхвата на ПИ 67338.76.31
 в м. „Сливенски кър“, землището на гр.Сливен,
 община Сливен



М 1:5000



- земеделска територия за нуждите на селското стопанство
- терени с производствени функции
- терени със специално предназначение
- Сср** - терени за земеделски нужди с възможност за промяна на предназначението
- ВЕЛ 20 kV

ОБЕКТ: ИЗМЕНЕНИЕ НА „ОБЩ УСТРОЙСТВЕН ПЛАН НА ОБЩИНА СЛИВЕН“ за обхвата на ПИ 67338.76.31 в м. „Сливенски кър“, землището на гр.Сливен, община Сливен

ФАЗА: ОКОНЧАТЕЛЕН ПРОЕКТ

М 1:5000

ВЪЗЛОЖИТЕЛ: "ПАРК РАМАНУША" ООД

март 2022 год.

ПРОЕКТАНТ: арх.Любомира Наумова-Андрева

**АРКА
ПЛАН**

"АРКА ПЛАН" ООД-
гр.Сливен