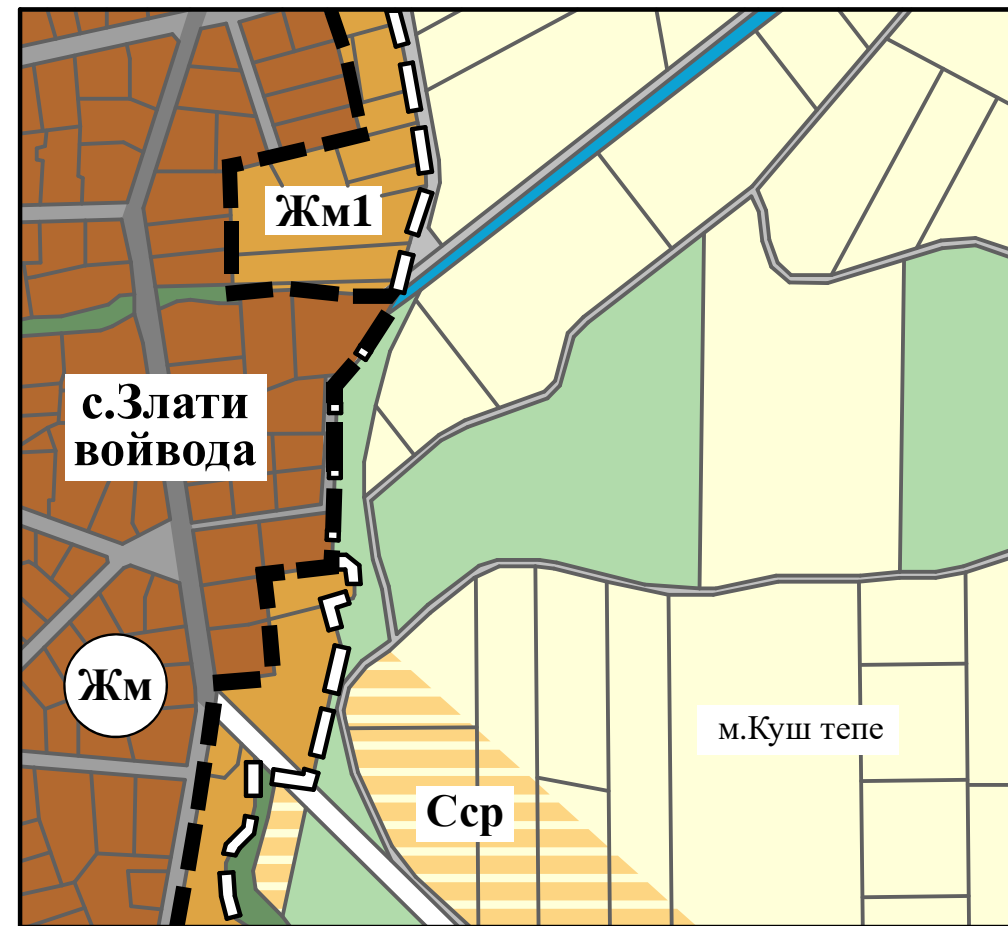
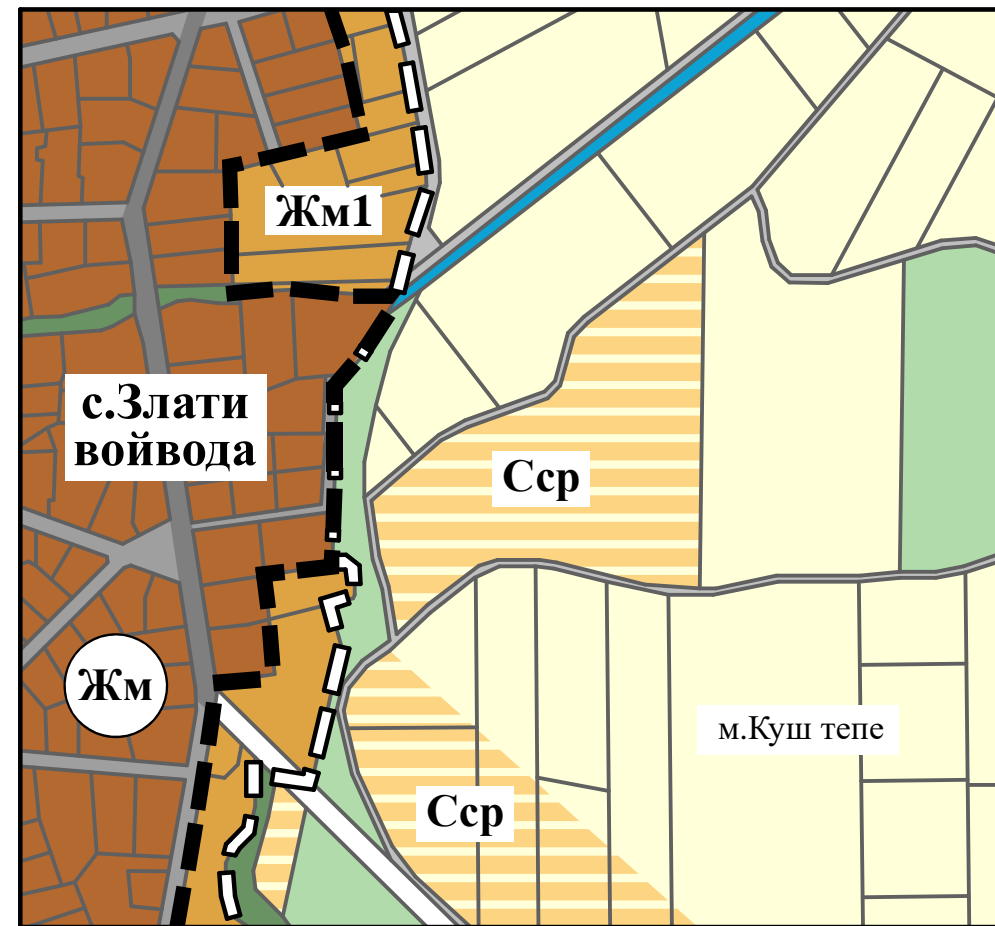


**ИЗВАДКА ОТ  
„ОБЩ УСТРОЙСТВЕН ПЛАН НА  
ОБЩИНА СЛИВЕН“  
за обхвата на ПИ 30990.48.69 в м.„Куш тепе“,  
землището на с.Злати войвода,  
община Сливен**




М 1:5000

**ПРОЕКТ ЗА ИЗМЕНЕНИЕ НА  
„ОБЩ УСТРОЙСТВЕН ПЛАН НА  
ОБЩИНА СЛИВЕН“  
за обхвата на ПИ 30990.48.69 в м.„Куш тепе“,  
землището на с.Злати войвода,  
община Сливен**



М 1:5000



-  жилищна устройствена зона в урбанизирана територия
-  - земеделска територия за нуждите на селското стопанство
-  - пасища, ливади, мери
-  - жилищни терени
-  **Жм1** - жилищна зона разположена върху новоусвоени територии
-  **Сср** - терени за земеделски нужди с възможност за промяна на предназначението
-  - съществуваща строителна граница на населено място
-  - нова строителна граница на населено място

**ОБЕКТ: ИЗМЕНЕНИЕ НА „ОБЩ УСТРОЙСТВЕН ПЛАН  
НА ОБЩИНА СЛИВЕН“ за обхвата на ПИ 30990.48.69  
в м.„Куш тепе“, землището на с.Злати войвода,  
община Сливен**

<b>ФАЗА:</b> ОКОНЧАТЕЛЕН ПРОЕКТ	М 1:5000
<b>ВЪЗЛОЖИТЕЛ:</b> Христо Георгиев ПАНДЕЛИЕВ	февруари 2022 год.
<b>ПРОЕКТАНТ:</b> арх.Любомира Наумова-Андрева	



"АРКА ПЛАН" ООД-  
гр.Сливен