

МАКРОИКОНОМИКА  
ОСНОВНИ ИНДИКАТОРИ

Фиксиран курс към еврото от 1997 г.

Инфлация  
НСИ  
май 2019

3.3%

Бюджетен излишък  
БНБ  
2018

2%

19.6%  
Държавен дълг  
МФ  
май 2019

БВП на човек  
НСИ  
2018

€7900

Ръст на БВП  
НСИ  
Q1 2019

3.5%

МАКРОИКОНОМИКА  
ДАНЪЧНА СИСТЕМА

10%

Фиксирана ставка  
на данъка върху  
доходите и  
печалбите

5%

Данък върху  
дивидентите, удържан  
при източника

34.8%

Данъци и  
осигуровки като  
% от разходите  
за труд

€18 400

Максимална годишна осигурителна база, върху която се дължат социални и здравни вноски

# МЕСТНАТА ИКОНОМИКА В ЧИСЛА

**€1.9 млрд.**

Производство

**€1.2 млрд.**

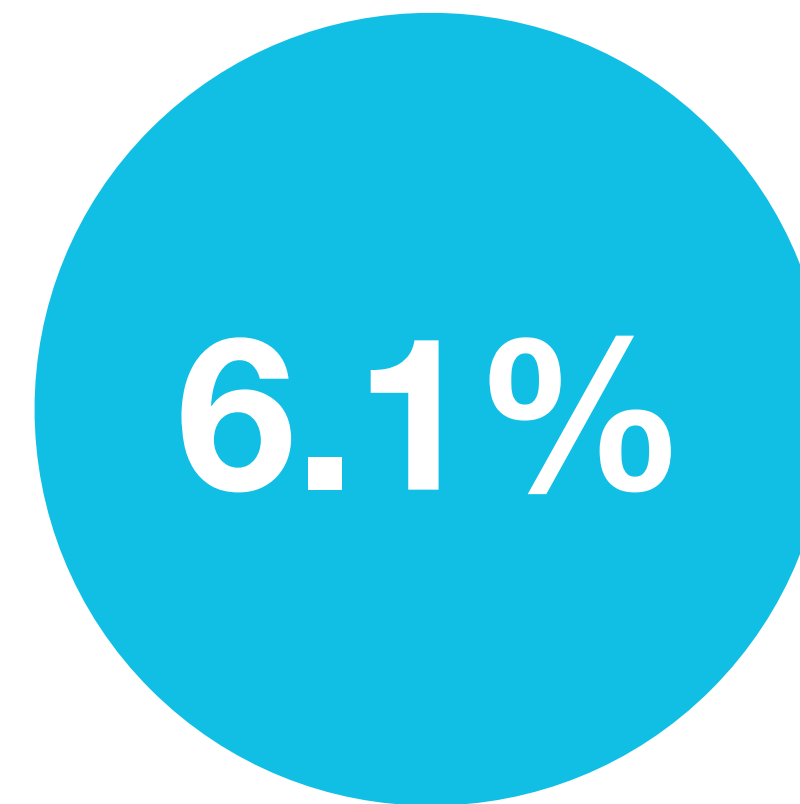
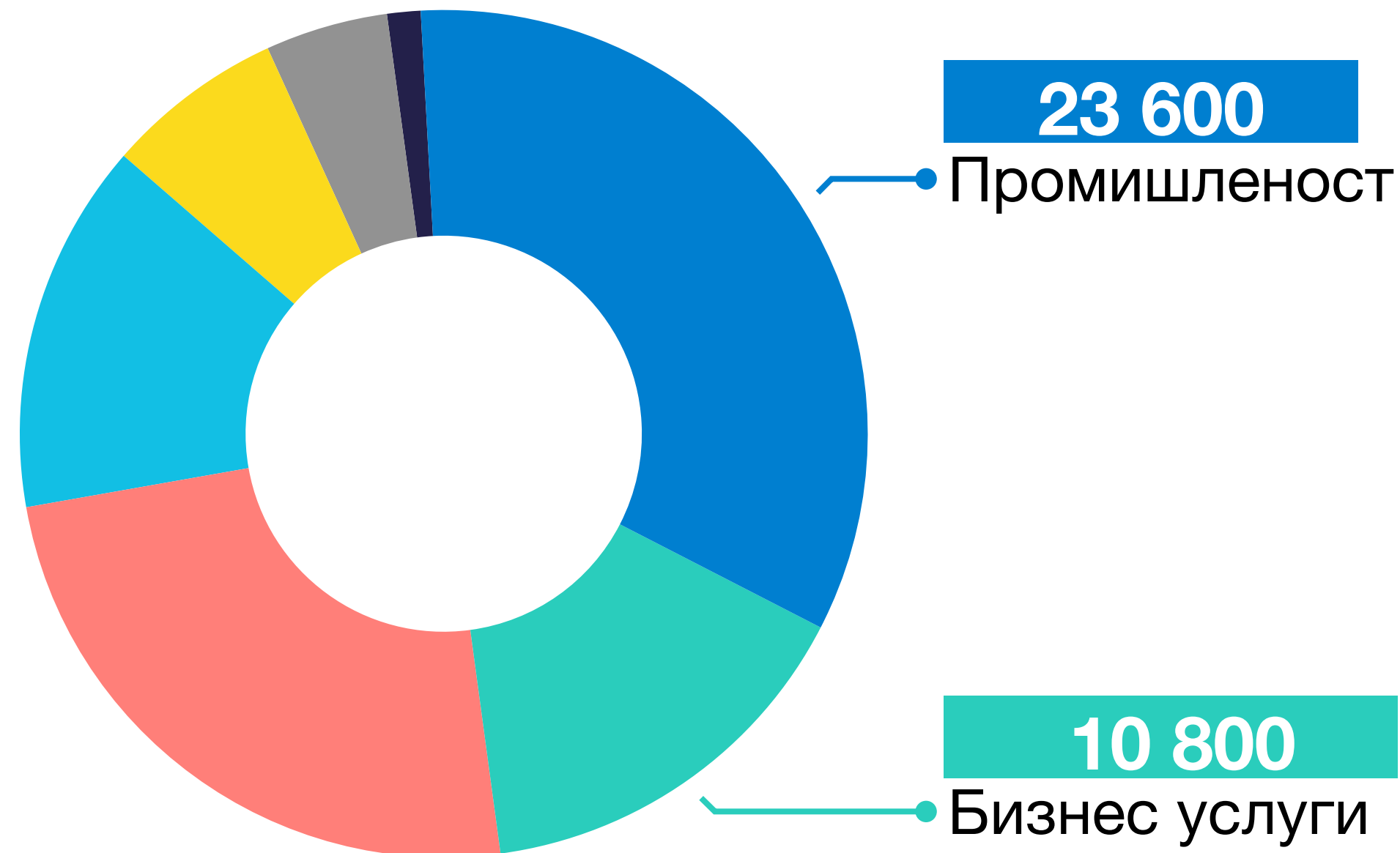
БВП

**€225 млн.**

Инвестиции в  
ДМА

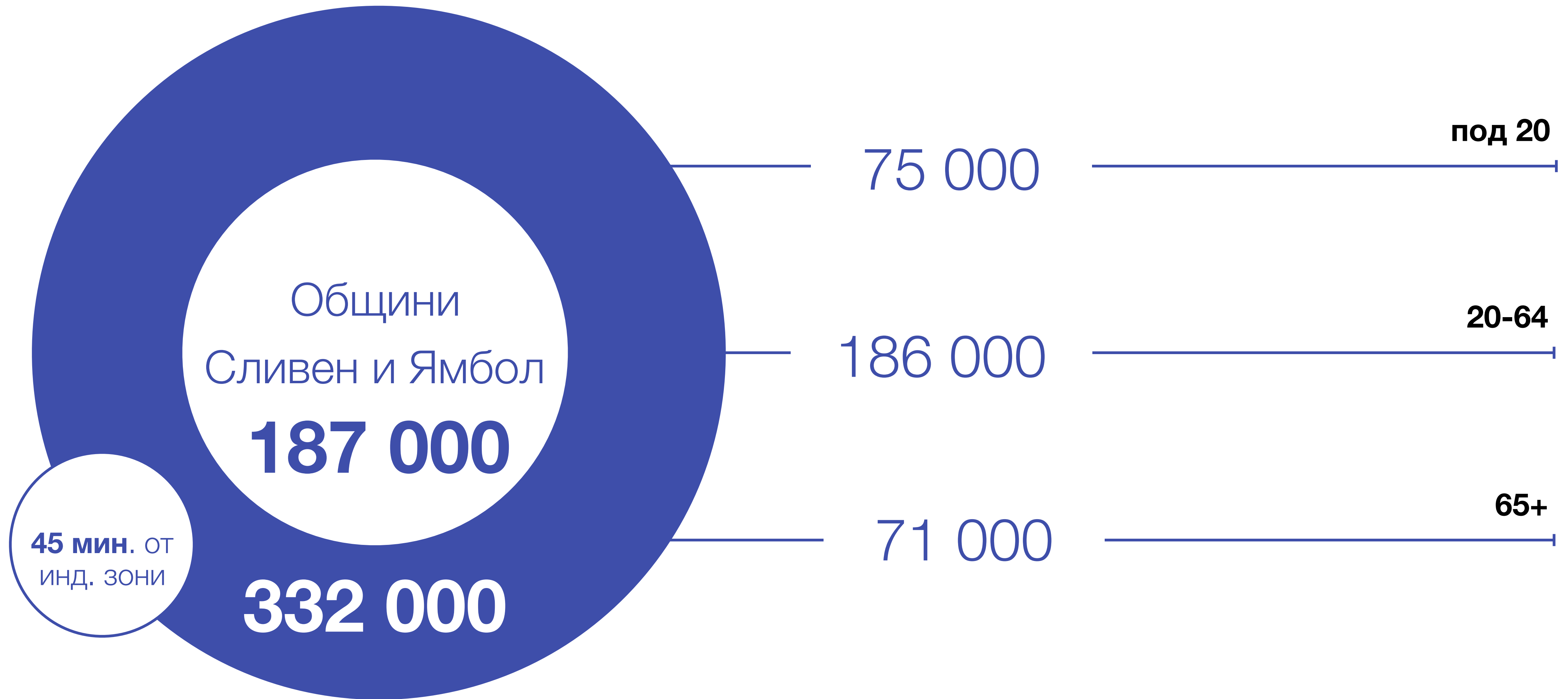
**€10 300**

БДС на зает



Средногодишен ръст  
на производителността  
за 2012-2017 г.

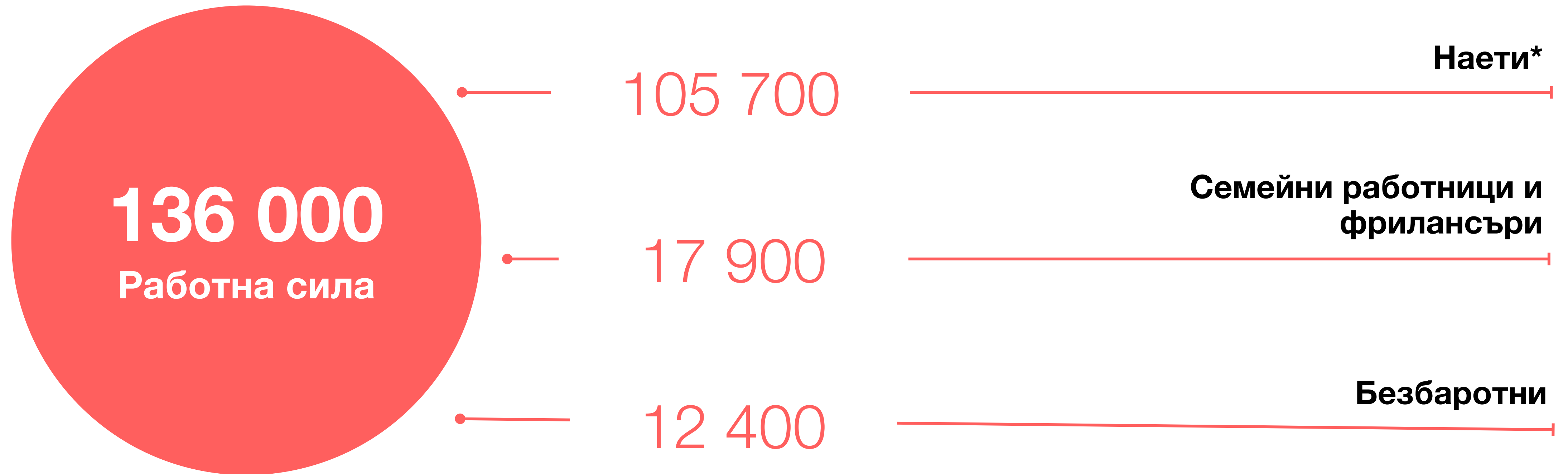
# НАСЕЛЕНИЕ



Източник: НСИ, 2018

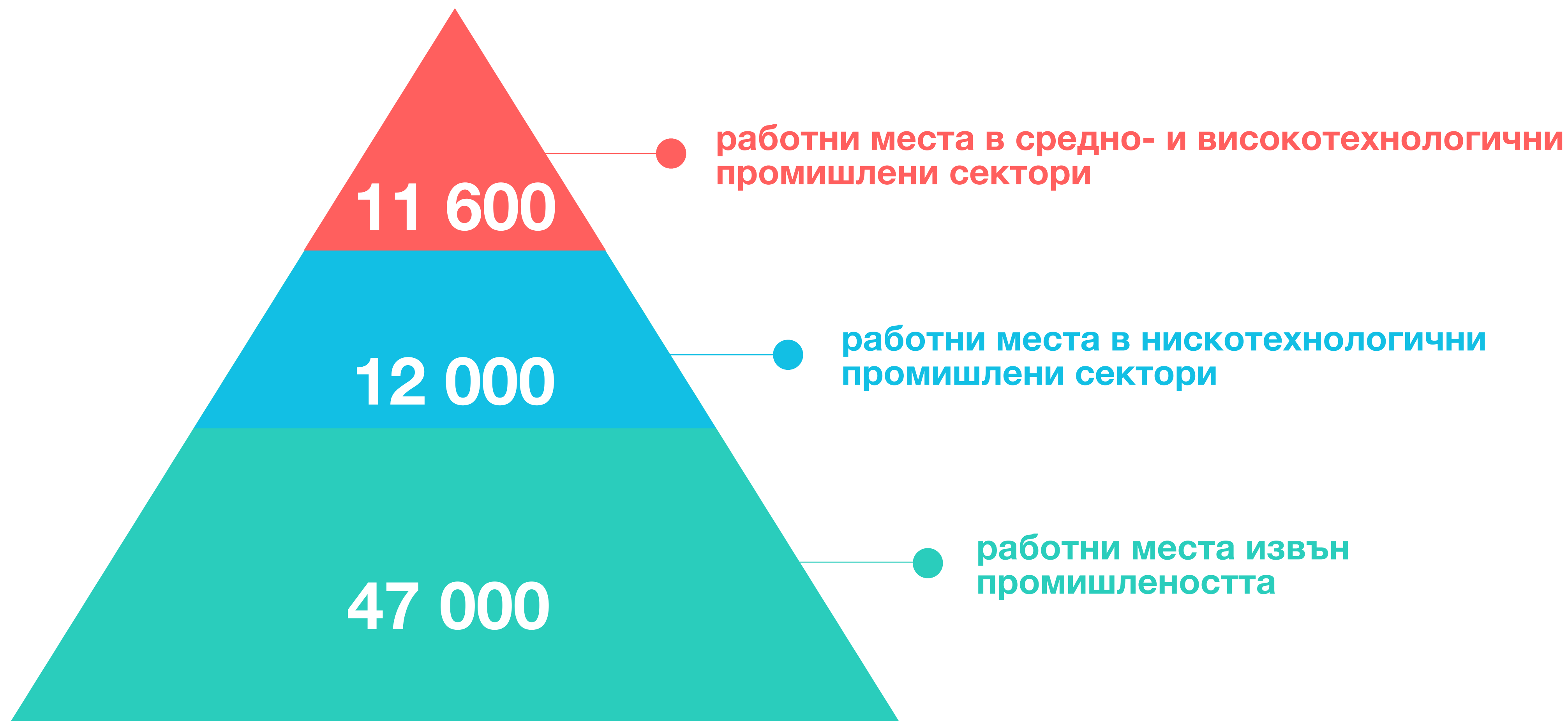
ПАЗАР НА ТРУДА  
РАБОТНА СИЛА

**Заедно двете области са един от най-големите пазари на труда в страната.**



\* включително сезонните работници и заетите на непълен работен ден

ПАЗАР НА ТРУДА  
ТЕХНОЛОГИЧНА СТРУКТУРА



Източник: НСИ, области Сливен и Ямбол, 2017

ПАЗАР НА ТРУДА  
СЪЗДАВАНЕ НА РАБОТНИ МЕСТА

**+2900**

средно- и високо-  
технологични  
сектори

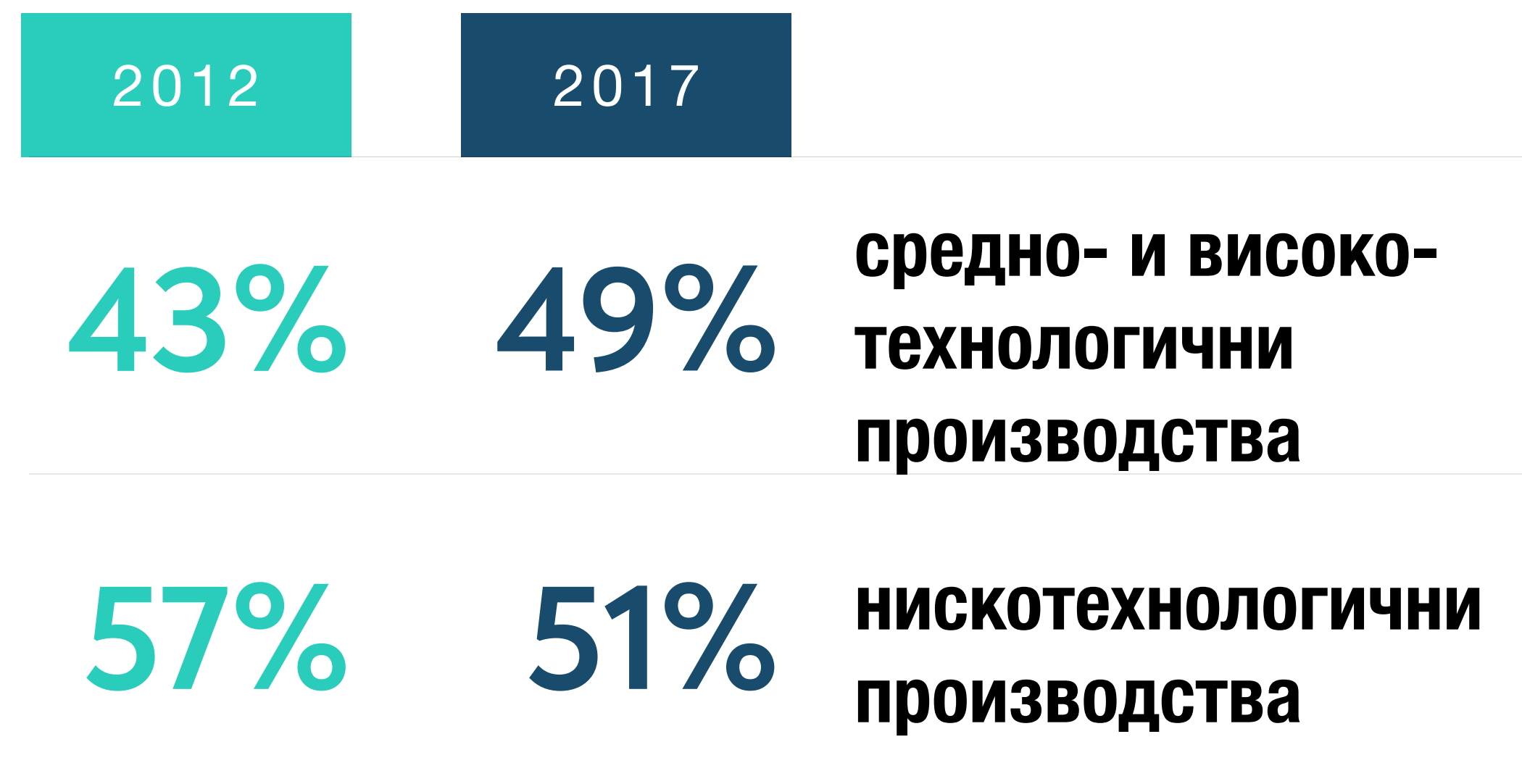
**+670**

нискотехнологични  
сектори

**+3570**

Промяна в броя  
работни места за 5  
години

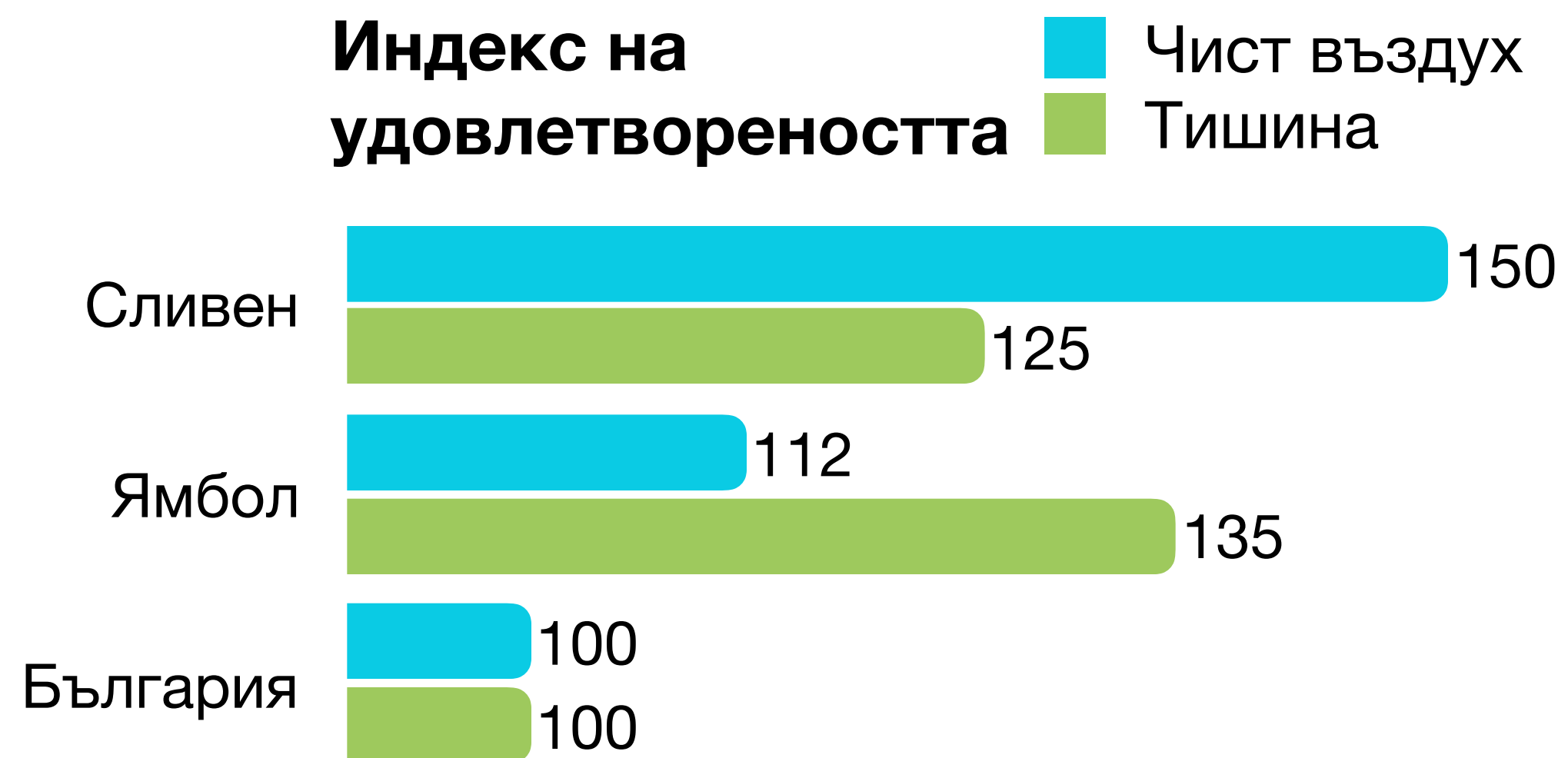
# ВЪЗДЕЙСТВИЕ НА НОВИТЕ ИНВЕСТИТОРИ ВЪРХУ ТЕХНОЛОГИЧНАТА СТРУКТУРА НА МЕСТНАТА ИКОНОМИКА



*Дял в заетостта в промишлеността.  
Класификация на секторите според ОИСР.*



# КАЧЕСТВО НА ЖИВОТ ОКОЛНА СРЕДА



Източник: Проучване на Ноема, 2019

**5**  
Градски  
парка и  
градини

**106**  
Детски  
площадки

**1600**  
дка  
градски паркове  
и градини

**26 700**  
дка  
други зелени  
площи

Източник: Общини Сливен и Ямбол, 2019

КАЧЕСТВО НА ЖИВОТ  
ДЕТСКИ И МЕДИЦИНСКИ УСЛУГИ



**Основни училища**



**Детски градини и ясли**

Източник: Общини Сливен и Ямбол,  
данни на ниво град, 2019



**Болници**

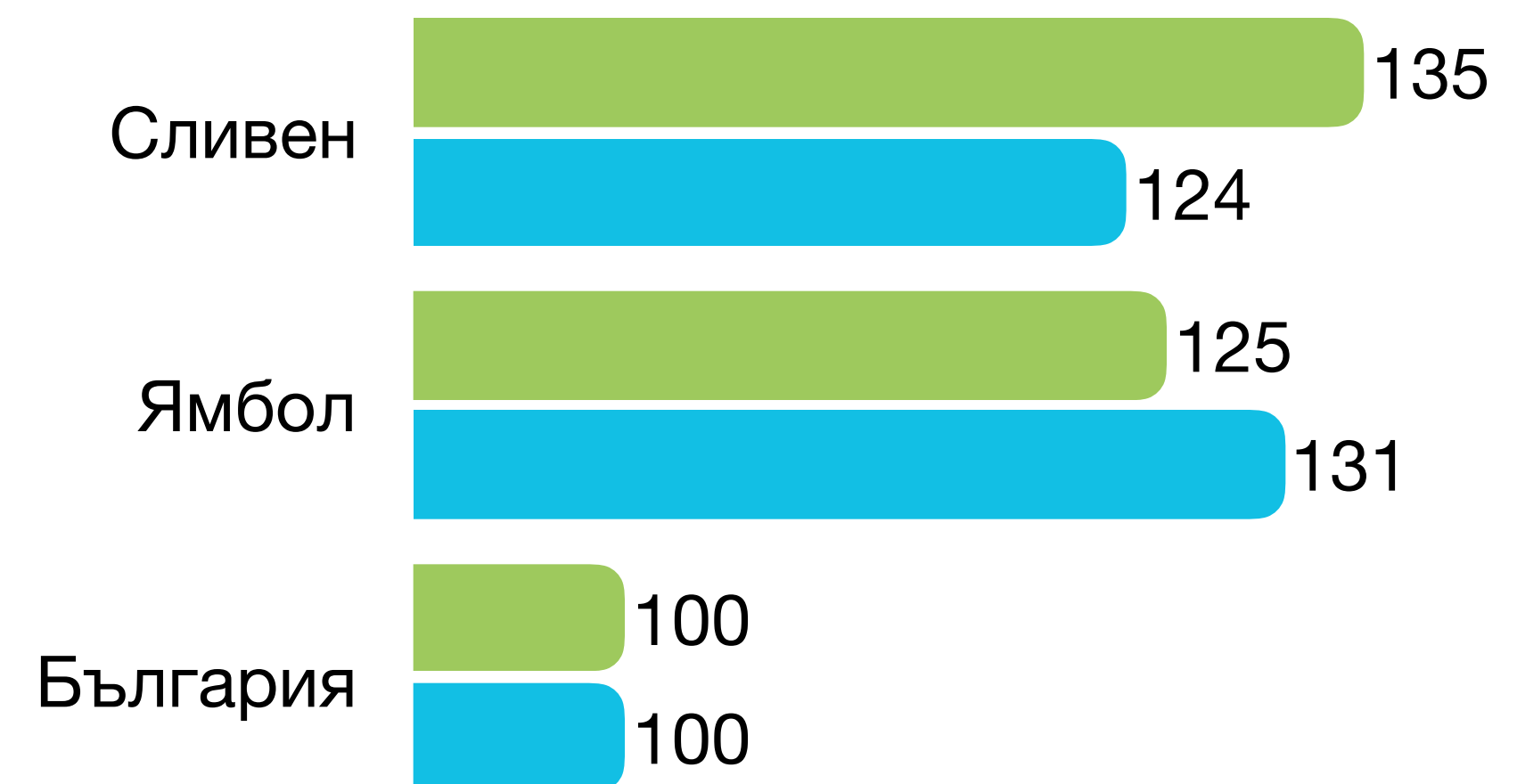


**Медицински заведения**

Източник: НСИ, данни на общинско ниво, 2018

**Индекс лесен достъп**

- Достъп до детски градини
- Достъп до добри училища



Източник: Проучване на Ноема, 2019

КАЧЕСТВО НА ЖИВОТ

# СОЦИАЛНА ИНФРАСТРУКТУРА

**Голяма част от обектите на социалната инфраструктура могат да бъдат достигнати в рамките на 30 минути от жилищните квартали**



# ИНДУСТРИАЛНИ ПАРКОВЕ И СВЪРЗАНОСТ



**Индустириална зона Сливен Запад 1 – 547 дка**  
**Индустириална зона Сливен Запад 2 – 25 дка**  
**Индустириален парк Бършен – 2643 дка**  
**Индустириална зона Сливен Изток - 117 дка**  
**Индустириална зона Ямбол Запад – 885 дка**  
**Индустириална зона Ямбол Изток – 474 дка**  
**Индустириална зона Ямбол Юг – 636 дка**



<17 км



<8 км



<5 км

