




**ПОДРОБЕН УСТРОЙСТВЕН ПЛАН - ПАРЦЕЛАРЕН ПЛАН**  
ЗА ОБЕКТ УКРЕПВАНЕ СВЛАЧИЩЕ SLV 20.68117-02 В РАЙОНА НА УЧИЛИЩЕ  
„СВ. ПАИСИЙ ХИЛЕНДАРСКИ“, С. СОТИРЯ, ОБЩИНА СЛИВЕН  
ЕТАП II В ПИ 68117.108.74  
1:1000



**ОБЩИНА СЛИВЕН**  
**ОДОБРЕН**  
с Решение № 496  
от 28.01 2021 г.  
на Общински съвет - Сливен

**ЛЕГЕНДА**

- номер на поземлен имот
- номер на кадастрален район
- граница имот
- - - - - сервитутна линия
- открит канал
- - - - - открит канал ос
-  площ за отчуждаване
-  необработваеми земеделски земи

